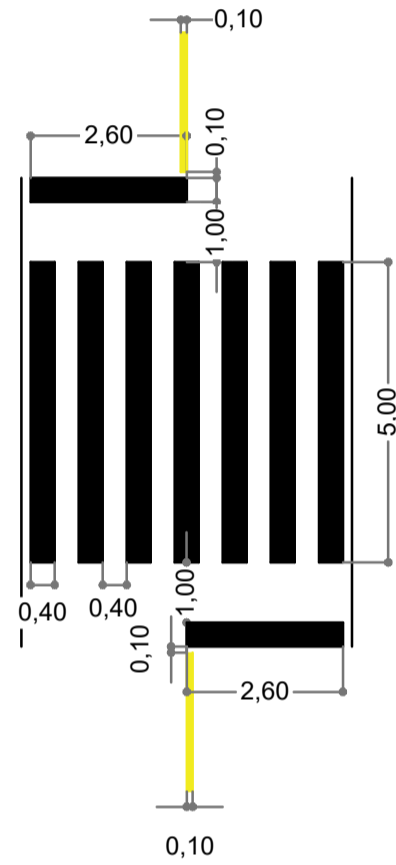
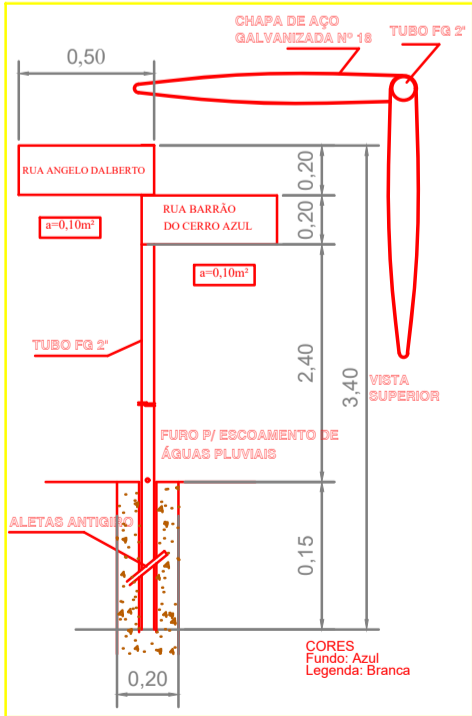


QUANTITATIVO				
MODELO	CÓDIGO	QUANT.	M²/UND	M²/TOTAL
	R-19/40	02	0,16	0,32
MODELO	CÓDIGO	QUANT.	M²/UND	M²/TOTAL
	R-02	01	0,30	0,30

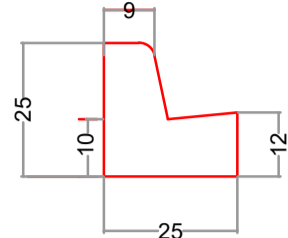
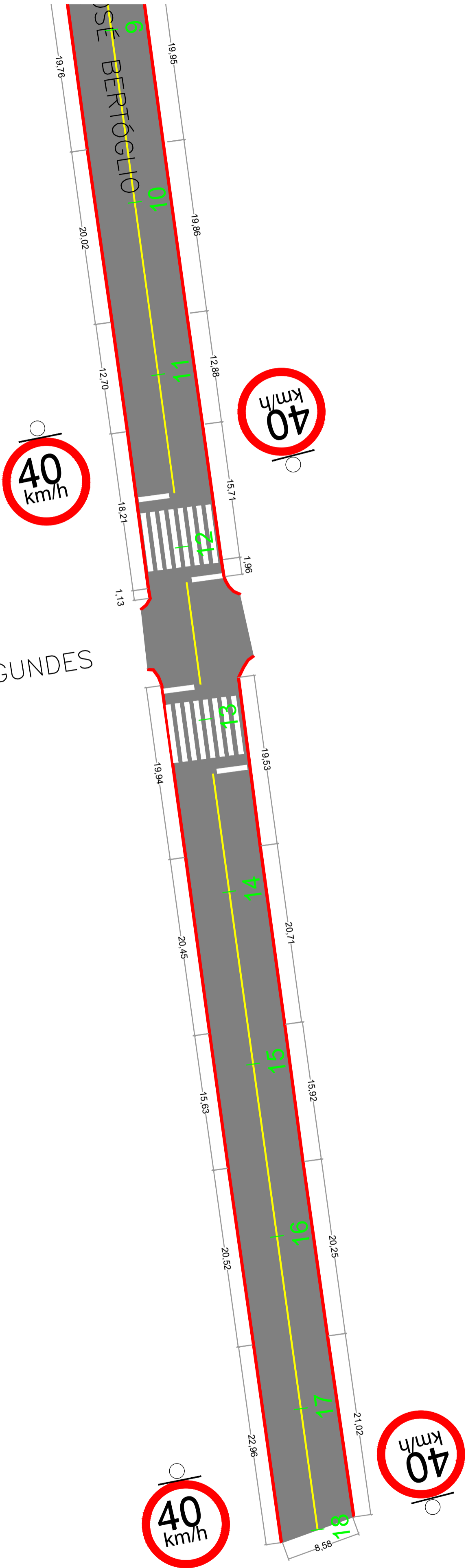


DETALHE FAIXA PEDESTRE
16,08 m² cada faixa branca
faixa amarela 10 cm
280,00 m x 0,10 m = 28,00 m²
ESCALA = 1/50


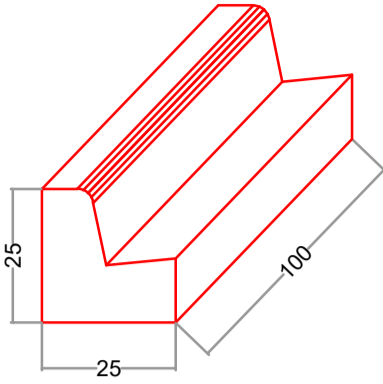


SUPORTE METÁLICO GALVANIZADO h=3,00m
ANTI-GIRO
PLACA COM NOME DE RUA: (0,10X2) = 0,20 m² (cada placa)
NOME DA RUA = 01 und
NOME DA RUA = 0,20 x 01 und = 0,20 m²

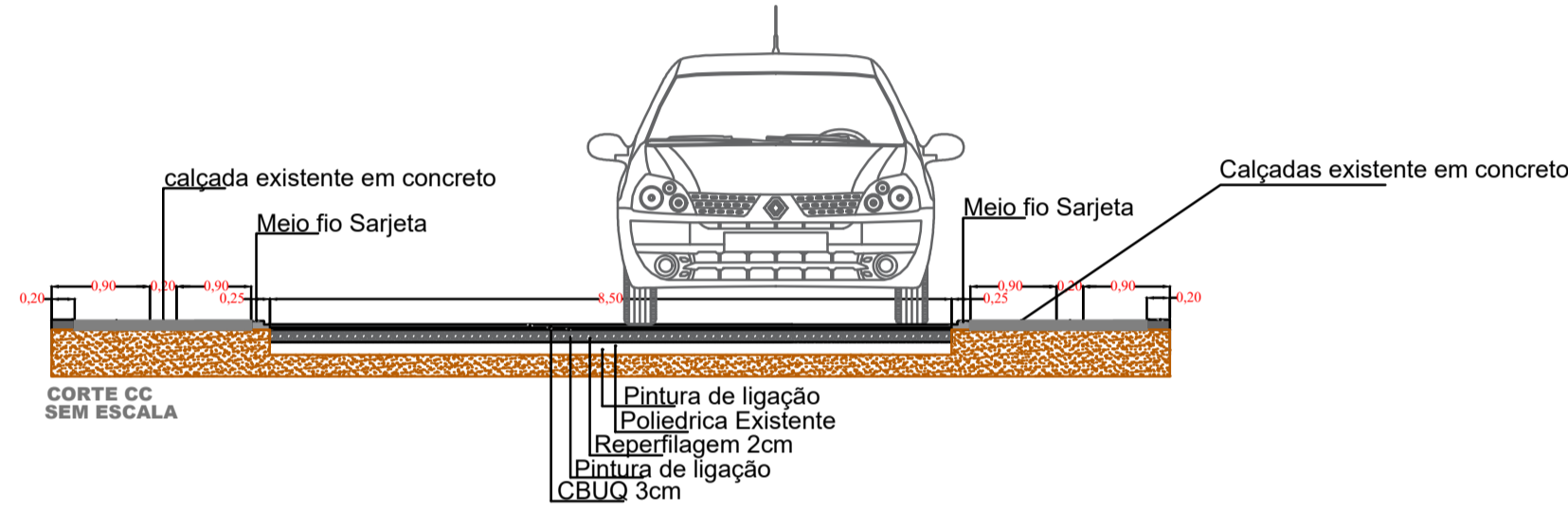
RUA ALCINDO FAGUNDES



DETALHE MEIO-FIO COM SARJETA



	Quantidade
FAIXA DE SINALIZAÇÃO HORIZONTAL	134,48 m²
PLACA R19/40	6 UND
PLACA R-02	2 UND



PREFEITURA MUNICIPAL	SAÚDE PÚBLICA
----------------------	---------------

PROJETO DE PAVIMENTAÇÃO ASFÁLTICA

PREFEITURA MUNICIPAL DE NOVA PRATA DO IGUAÇU



Rua Vereador Valmor Gomes, 11/59 - Caixa Postal, 01
CEP 85.685 - 000 - Nova Prata do Iguaçu - Paraná. Tel-Fax (046) 3545-1442



OBRA:	PROJETO DE SINALIZAÇÃO Rua Loreno Jose Bertoglio	Georeferência:
NOVA PRATA DO IGUAÇU	PERIMETRO URBANO DA CIDADE	INDICADAS
PARANÁ		

RESPONSÁVEL TÉCNICO:	ÁREATOTAL: INDICADA	LOCALIDADE/BAIRRO: N. PRATA DO IGUAÇU	SUPERVISOR: ANDRE FAUST	FOLHA:
CLEUZA CASTRO DE JESUS Engenheira Civil e Agrimensora Crea.: SC 45.442/D	ESCALA: 1:1.000	ELIZETE CAVAZIN PREFEITA MUNICIPAL		02-02
DATA: julho/2025				